






TUMAČ PLANSKOG ZNAKOVLJA

GRANICE

TERITORIJALNE I STATISTIČKE GRANICE

-  ŽUPANIJSKA GRANICA
-  OPĆINSKA / GRADSKA GRANICA
-  GRANICA NASELJA

PROSTORI / POVRŠINE ZA RAZVOJ I UREĐENJE

-  IZGRAĐENI DIO GRADEVINSKOG PODRUČJA
-  NEIZGRAĐENI DIO GRADEVINSKOG PODRUČJA

POŠTA I ELEKTRONIČKE KOMUNIKACIJE

POŠTA



POSTOJEĆE/PLANIRANO

-  JEDINICA POŠTANSKE MREŽE

JAVNE ELEKTRONIČKE KOMUNIKACIJE
TELEFONSKA MREŽA - KOMUTACIJSKI ČVOROV I U NEPOKRETNJOJ MREŽI

-  PODRUČNA TELEFONSKA CENTRALA
-  PODRUČNA TELEFONSKA CENTRALA

JAVNE ELEKTRONIČKE KOMUNIKACIJE
TELEFONSKA MREŽA - OSNOVNE POSTAJE POKRETNE MREŽE

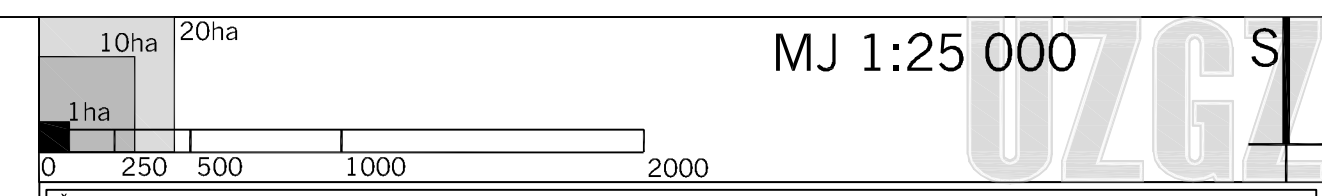
-  GSM OSNOVNA POSTAJA
-  GSM OSNOVNA POSTAJA

VODOVI I KANALI

-  MAGISTRALNI VODOVI I KANALI
-  KORISNIČKI I SPOJNI VODOVI I KANALI
-  NADZEMNI VOD

JAVNE ELEKTRONIČKE KOMUNIKACIJE
U POKRETNJOJ MREŽI

-  KTV KABELSKA MREŽA (KOAX KABEL)



KARLOVAČKA ŽUPANIJA	
OPĆINA DRAGANIĆ	
PROSTORNI PLAN UREĐENJA OPĆINE DRAGANIĆ - 1. IZMJENE I DOPUNE	
INFRASTRUKTURNI SUSTAVI POŠTA I ELEKTRONIČKE KOMUNIKACIJE	
Broj kartografskog prikaza: 2.2.	Mjerilo kartografskog prikaza: 1:25 000
Odluka o izradi Plana: 1. Javna rasprava (datum objave): 22.08.2008. Novi list 2. Javna rasprava (datum objave): 08.09.2009. Novi list Pečat tijela odgovornog za provođenje javne rasprave:	
Odluka predsjedničkog tijela o donošenju Plana: Glasnik Karlovačke županije broj 26/10 1. Javni uvid održan: 01.09. - 16.09.2008. 2. Javni uvid održan: 16.09. - 25.09.2009. Odgovorna osoba za provođenje javne rasprave: Načelnik Općine:	
JOSIP TOMAČIĆ	

Suglasnost na plan prema Čl. 94. Zakona o prostornom uređenju i gradnji (Narodne novine br. 76/07, 38/09):
 HAKOM, Klasa: 350-05/10-01/64, Urbroj: 376-10/SP-10-2, od 12. siječnja 2010. godine
 Montogim - planara d.o.o., od 25. siječnja 2010. godine
 Ministarstvo kulture, Uprava za zaštitu prirode, Klasa: 612-07/05-49/0588, Ur.broj: 532-08-03-02/2-10-8, 28. siječnja 2010. godine
 Hrvatske vode, Vodnogospodarski odjel za vodno područje sliva Save, Vodnogospodarska Ispostava za slivno područje "Kupa" Karlovac, Klasa: 350-01/07-01/000224, Ur. broj: 374-311-11-01-10-10, od 01. veljače 2010. godine
 Hrvatske ceste d.o.o. za upravljanje, gradnju i održavanje državnih cesta, Sektor za studije i projektiranje, Odjel za studije, zakonsku i tehničku regulativu, Broj: 300/2010-26/1-TZ, od 03. veljače 2010. godine
 Plinacro d.o.o. Operator plinskog transportnog sustava, Klasa: PL-08/1431, Ur.br. NIKI-10-8, od 08. veljače 2010. godine
 HT- Hrvatske telekomunikacije d.d., Odjel za planiranje i izgradnju radijskih pristupnih mreža, od 10. veljače 2010.godine
 Ministarstvo poljoprivrede, ribarstva i ruralnog razvoja, Klasa: 350-02/10-01/67, Urbroj: 525-09-2-0375/10-2 od 25. ožujka 2010. godine

Suglasnost na plan prema Čl. 98. Zakona o prostornom uređenju i gradnji (Narodne novine br. 76/07, 38/09):
 Karlovačka županija, Upravni odjel za prostorno uređenje, gradjenje i zaštitu okoliša, Klasa: 350-02/10-02/02, Urbroj: 2133/1-07-01-10-04, od 11. lipnja 2010. godine

Pravna osoba koja je izradila plan:	URBANISTIČKI ZAVOD GRADA ZAGREBA d.o.o. ZAGREB, Britanski trg 12
Pečat pravne osobe koja je izradila plan:	Odgovorna osoba: LUKA ŠULENTIĆ dipl. ing. arh.
Odgovorni voditelj:	 LUKA ŠULENTIĆ dipl. ing. arh.

Stručni tim u izradi plana:
 1. HRVOJE JAMNICKI, dipl.ing.grad. 3. ANDREJA ŠUGAR, dipl.ing.grad. 5. ANA RAJČEVIĆ, dipl.ing.mat.
 2. MAJA VIDEK PAVLOVIĆ, dipl.ing.arh. 4. IVAN KAPOVIĆ, dipl.ing.arh. 6. MOMIR PAVLETIĆ SLOBODAN, dipl.ing.agr. - ured.krajobj.

Pečat Općinskog vijeća Općine Draganić:	Predsjednik Općinskog vijeća Općine Draganić: IVAN BUJAN
Istovjetnost ovog plana s izvornikom ovjerava:	Pečat nadležnog tijela: