





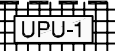


TUMAČ PLANSKOG ZNAKOVLJA

- GRANICE**  
 TERITORIJALNE I STATISTIČKE GRANICE
-  ŽUPANIJSKA GRANICA
  -  OPĆINSKA / GRADSKA GRANICA
  -  GRANICA NASELJA
- PROSTORI / POVRŠINE ZA RAZVOJ I UREĐENJE**
-  IZGRADENI DIO GRAĐEVINSKOG PODRUČJA
  -  NEIZGRADENI DIO GRAĐEVINSKOG PODRUČJA
- PODRUČJA PRIMJENE POSEBNIH MJERA UREĐENJA I ZAŠTITE**
-  HIDROMELIORACIJA
- PODRUČJA PRIMJENE PLANSKIH MJERA ZAŠTITE**
-  OBUHVAT OBAVEZNE IZRADJE URBANISTIČKOG PLANA

1. URBANISTIČKI PLAN UREĐENJA SREDIŠTA OPĆINE DRAGANIĆ
2. URBANISTIČKI PLAN UREĐENJA GOSPODARSKE ZONE KOD ŽELJEZNIČKOG KOLODVORA DRAGANIĆ
3. URBANISTIČKI PLAN UREĐENJA DIJELA NASELJA DRAGANIĆ - LUG
4. URBANISTIČKI PLAN UREĐENJA DIJELA NASELJA DRAGANIĆ - VRBANI-BUDROVCI
5. URBANISTIČKI PLAN UREĐENJA DIJELA NASELJA DRAGANIĆ - BENCETICI
6. URBANISTIČKI PLAN UREĐENJA DIJELA NASELJA GOSPODARSKE ZONE DRAGANIĆ I
7. URBANISTIČKI PLAN UREĐENJA DIJELA NASELJA DRAGANIĆ - KONJSKO

MJ 1:25 000	
<b>KARLOVAČKA ŽUPANIJA</b>	
<b>OPĆINA DRAGANIĆ</b>	
<b>PROSTORNI PLAN UREĐENJA OPĆINE DRAGANIĆ</b> - 1. IZMJENE I DOPUNE	
<b>UVJETI ZA KORIŠTENJE, UREĐENJE I ZAŠTITU PROSTORA</b> - PODRUČJA PRIMJENE POSEBNIH MJERA UREĐENJA I ZAŠTITE	
Broj kartografskog prikaza: 3.3.	Mjerilo kartografskog prikaza: 1:25 000
Odluka o izradi Plana: Odluka predsjedničkog tijela o donošenju Plana:	
Glasnik Karlovačke županije broj 36/07	
1. Javna rasprava (datum objave): 22.08.2008. Novi list	
2. Javna rasprava (datum objave): 08.09.2009. Novi list	
Pečat tijela odgovornog za provođenje javne rasprave: Načelnik Općine:	
<b>JOSIP TOMAČIĆ</b>	
Suglasnost na plan prema Čl. 94. Zakona o prostornom uređenju i gradnji (Narodne novine br. 76/07, 38/09): HAKOM, Klasa: 350-05/10-01/64, Urbroj: 376-10/SP-10-2, od 12. siječnja 2010. godine Montogim - planara d.o.o., od 25. siječnja 2010. godine Ministarstvo kulture, Uprava za zaštitu prirode, Klasa: 612-07/05-49/0588, Ur.broj: 532-08-03-02/2-10-8, 28. siječnja 2010. godine Hrvatske vode, Vodnogospodarski odjel za vodno područje sliva Save, Vodnogospodarska Ispostava za slivno područje "Kupa" Karlovac, Klasa: 350-01/07-01/000224, Ur. broj: 374-3111-01-10-10, od 01. veljače 2010. godine Hrvatske ceste d.o.o. za upravljanje, građenje i održavanje državnih cesta, Sektor za studije i projektiranje, Odjel za studije, zakonsku i tehničku regulativu, Broj: 300/2010-26/1-TZ, od 03. veljače 2010. godine Plinacro d.o.o. Operator plinskog transportnog sustava, Klasa: PL-08/1431, Ur.br. NIKI-10-8, od 08. veljače 2010. godine HT- Hrvatske telekomunikacije d.d., Odjel za planiranje i izgradnju radijskih pristupnih mreža, od 10. veljače 2010. godine Ministarstvo poljoprivrede, ribarstva i ruralnog razvoja, Klasa: 350-02/10-01/67, Urbroj: 525-09-2-0375/10-2 od 25. ožujka 2010. godine	
Suglasnost na plan prema Čl. 98. Zakona o prostornom uređenju i gradnji (Narodne novine br. 76/07, 38/09): Karlovačka županija, Upravni odjel za prostorno uređenje, građenje i zaštitu okoliša, Klasa: 350-02/10-02/02, Urbroj: 2133/1-07-01-10-04, od 11. lipnja 2010. godine	
Pravna osoba koja je izradila plan: <b>URBANISTIČKI ZAVOD GRADA ZAGREBA d.o.o.</b> ZAGREB, Britanski trg 12	
Pečat pravne osobe koja je izradila plan:	Odgovorna osoba:
	<b>LUKA ŠULENTIĆ dipl. ing. arh.</b>
Odgovorni voditelj:	
	<b>LUKA ŠULENTIĆ dipl. ing. arh.</b>
Stručni tim u izradi plana: 1. HRVOJE JAMNICKI, dipl.ing.grad.      3. ANDREJA ŠUGAR, dipl.ing.grad.      5. ANA RAJČEVIĆ, dipl.ing.mat. 2. MAJA VIDEK PAVLOVIĆ, dipl.ing.arh.      4. IVAN KAPOVIĆ, dipl.ing.arh.      6. MOMIR PAVLETIĆ SLOBODAN, dipl.ing.agr. - ured.krajobr.	
Pečat Općinskog vijeća Općine Draganić:	Predsjednik Općinskog vijeća Općine Draganić:
	<b>IVAN BUJAN</b>
Istovjetnost ovog plana s izvornikom ovjerava:	Pečat nadležnog tijela: