










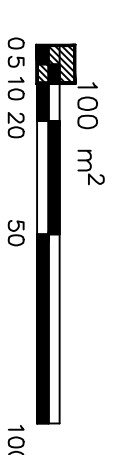
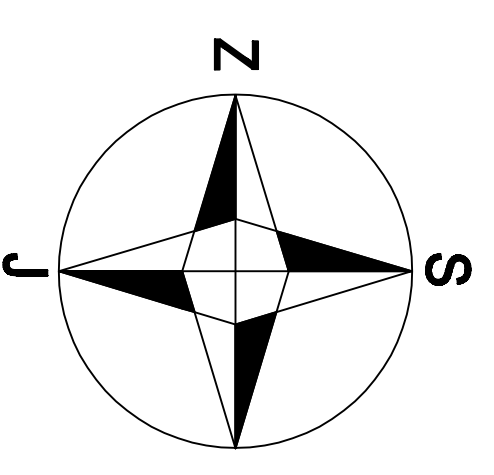


## TUMAČ PLANSKOG ZNAKOVILJA








	<b>GRANICE</b>		<b>OBUHVAĆ UPULA</b>
<b>RAZVOJU I UREĐENJE NASELJA</b>			
	<b>MJEŠTOVITA NAMJENA</b>		<b>JAVNA I DRUŠTVENA NAMJENA</b> Upravna DJU, zdravstvena DJZ, predškolska DJZ, školska DJU, ostale DJ
	<b>ZASTITNE ZELENE POVRŠINE</b>		<b>SPORTSKO REKREACIJSKA NAMJENA</b>
	<b>POVRŠINE INFRASTRUKTURNIH SUSTAVA</b>	<b>PROMET</b>	
	<b>RUBNIJAK</b>		<b>OS CESTE</b>
			



**ARHEO d.o.o.**  
projektor i prostorno planiranje i izvođenje

## OPĆINA DRAGANIĆ URBANISTIČKI PLAN UREĐENJA SREDIŠTA OPĆINE DRAGANIĆ

### 1. KORISTENJE I NAMJENA POVRŠINA

<b>Zajednica:</b> Općina:	<b>KARLOVAČKA DRAGANIĆ</b>
<b>Naziv prostornog plana:</b>	<b>URBANISTIČKI PLAN UREĐENJA SREDIŠTA OPĆINE DRAGANIĆ</b>
<b>Naziv izdvojenog priloga:</b>	<b>KORISTENJE I NAMJENA POVRŠINA</b>
<b>Broj izdvojenog priloga</b>	<b>1.</b>
<b>Mjerilo izdvojenog priloga</b>	<b>1 : 2000</b>
<b>Program mjera za unaprijeđenje stanja u prostoru:</b> odjeljeno u Glasnik Karlovačke županije br.43/06 Izjava ministara od 10.09.2007. - Općina Draganić Klasir: 300-0/07-01/14/Kr.br.: 2133/06-01-07/11	<b>Odlika općinskog vijeća o donošenju plana objavljenog u Glasnik Karlovačke županije br.11/2006 od 28.04.2006.</b> Izjava vijeća od: 28.04.2007. od: 28.10.2007. od: 28.10.2007.
<b>Predlažitelj odgovornog za provođenje javne rasprave:</b>	<b>Odgovorna osoba za provođenje javne rasprave:</b>  M.P.  <b>Naslov: Stjepan Čačić</b>
<b>Suglasnost na plan: Upravni odbor za prostorno uređenje i graditeljstvo</b> Suglasnost na plan prema čl. 80 Zakona o prostornom uređenju i gradnji (NN br. 78/07) Klasir: 300-02/07-02/6, ur.br. 2133/1-07-02/02-06-2, Karlovas, 22.02.2008.	<b>Naslov: Stjepan Čačić</b>
<b>Pravna osoba koja je izradila plan:</b>	<b>ARHEO d.o.o.</b> Ivan Štala 17, Zagreb
<b>Predlažitelj javne rasprave:</b>	<b>Dražen Benarić</b> 
<b>Stručni tim u izradi plana:</b> Aron Varga, dipl.ing.arh., ovlašten arh. Mario Pezali, dipl.ing.arh. Branimir Rajk, dipl.ing.arh., ovlašten arh. Robert Šakotina, dipl.ing.arh., ovlašten arh. Koordinator planske nastave: Stjepan Baločić Koordinator planske nastave: Aron Varga, dipl.ing.arh., ovlašten arh. Predlažitelj općinskog vijeća: M.P. 	<b>M.P. </b>
<b>Izdvojenost prostornog plana s izornikom izvjava:</b>	<b>Predlažitelj vijeća:</b> M.P. 
<b>Dražen Benarić</b> 	<b>M.P. </b>

